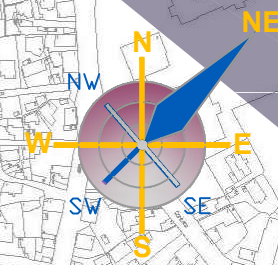


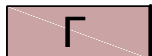
ИЗМЕНЕ И ДОПУНЕ ПЛАНА ГЕНЕРАЛНЕ РЕГУЛАЦИЈЕ ЗОНЕ 2 У ВРАЊУ  
-ШАПРАНАЧКИ РИД-

ЗАШТИТА КУЛТУРНИХ ДОБАРА

Универзитет "Св. Кирил и Методије" - Скопје, Факултет за Градско Планирање и Архитектура

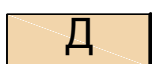


ЛЕГЕНДА:



ЦРКВЕ


Г3. Црква Св. Петке на Шапраначком гробљу



ГРОБЉА

Д1. Шапраначко гробље

Д4. Бунушевачко гробље



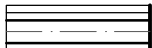
СПОМЕНИЦИ, БИСТЕ, СПОМЕН ПЛОЧЕ

Ђ6. Споменик костурница на Шапраначком гробљу


Ђ11. Спомен плоча Драгутину Јовановићу

Ђ16. Спомен плоча Трајковић Милораду и Стошић Трајку

Ђ18. Споменик на гробу Димитрија Михајловића



САОБРАЋАЈНИЦА



РЕГУЛИСАНО РЕЧНО КОРИТО



ГРАНИЦА ИЗМЕНА И ДОПУНЕ ПЛАНА ГЕНЕРАЛНЕ РЕГУЛАЦИЈЕ ЗОНЕ 2 - Шапраначки рид



ГРАНИЦА ГРАЂЕВИНСКОГ ПОДРУЧЈА



ГРАНИЦА КАТАСТАРСКИХ ОПШТИНА



КАТАСТАРСКИ ПЛАН



Г3. Црква Св. Петке на Шапраначком гробљу




Ђ6. Споменик костурница на Шапраначком гробљу



Ђ11. Спомен плоча Драгутину Јовановићу



Ђ16. Спомен плоча Трајковић Милораду и Стошић Трајку



Ђ18. Споменик на гробу Димитрија Михајловића

116/ПР-2019	Ј.П. УРБАНИЗАМ И ИЗГРАДЊА ГРАДА ВРАЊЕ Улица Миле Попе Рибара бр. 1, телефон: (017) 422-742	В.Д. ДИРЕКТОР-а
СТРУЧНИ ОБРАЂИВАЧ	ОДГОВОРНИ УРБАНИСТА Маја Недељковић, дип.	Славољуб Стојменовић
ИНВЕСТИТОР	ГРАД ВРАЊЕ	
НАЗИВ ПЛАНА	ИЗМЕНЕ И ДОПУНЕ ПЛАНА ГЕНЕРАЛНЕ РЕГУЛАЦИЈЕ ЗОНЕ 2 У ВРАЊУ -Шапраначки Рид-	
ГРАФИЧКИ ПРИЛОГ	ЗАШТИТА КУЛТУРНИХ ДОБАРА	
	Размера 1:5000	Карта број 12
	ВРАЊЕ, 2021.	